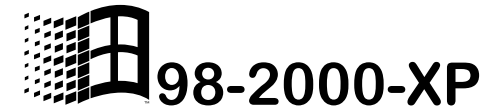


Die AdriaNavi CD




2006

Start
Stop
Weiter
Ende


Brbinj: Die Bok- Bucht

Klein
Zoom


Karte mit
der Maus
schieben



Position 1 Position 2 Position 3 Position 4 Position 5 Position 6



Die Bojenbucht Bok



Entdecken Sie das Revier von Umag bis Dubrovnik
in einer neuen Perspektive

Start
Stop
Weiter
Ende

Von Sibenik zum Prokljanski- See

Klein
Zoom

Karte mit
der Maus
schieben

Position 1 Position 2 Position 3 Position 4 Position 5 Position 6

Zum Kap Triska

Kap Triska

Kakan Tribunj Kaprije Vodice Krka Prvic Zlarin Sibenik Primosten Kremik Rogoznica Vinisce Trogir

Die nautischen Höhepunkte der kroatischen Adria
von Umag bis Dubrovnik in Videoanimationen

Törnplanung per Mausclick
Interaktive Karte mit Fadenkreuz zur Navigation
Wetter und Klima, Einreisevorschriften